

## здания

(вид объекта недвижимого имущества)

Дата 19.01.2012

Кадастровый номер \_\_\_\_\_

Инвентарный номер (ранее присвоенный учетный номер) 17:401:002:0001266ю0

## 1. Описание объекта недвижимого имущества

1.1. Наименование гараж

1.2. Адрес (местоположение): \_\_\_\_\_

Субъект Российской Федерации	Владимирская область	
Район		
Муниципальное образование	тип	город
	наименование	Владимир
Населенный пункт	тип	микрорайон
	наименование	Юрьевец
Улица (проспект, переулок и т.д.)	тип	проезд
	наименование	Школьный
Номер дома	5	
Номер корпуса		
Номер строения		
Литера	В	
Иное описание местоположения		

1.3. Основная характеристика: Общая площадь 237.5 кв. м  
(тип) (значение) (единица измерения)

степень готовности объекта незавершенного строительства \_\_\_\_\_

1.4. Назначение: нежилое здание

1.5. Этажность:

количество этажей 1 количество подземных этажей \_\_\_\_\_

1.6. Год ввода в эксплуатацию (завершения строительства) \_\_\_\_\_

1.7. Кадастровый номер земельного участка (участков), в пределах которого расположен объект недвижимого имущества \_\_\_\_\_

1.8. Предыдущие кадастровые (условные) номера объекта недвижимого имущества: \_\_\_\_\_

1.9. Примечание: Разрешение на перепланировку к.2,3,4,5,6, разрешение на ввод объекта в эксплуатацию не предъявлены.

Составлено по данным технической инвентаризации по состоянию на 10.01.12 г.

1.10. ФГУП "РОСТЕХИНВЕНТАРИЗАЦИЯ - ФЕДЕРАЛЬНОЕ БТИ" - Владимирский филиал

Свидетельство об аккредитации серия РН-1 № 000364 от 14.12.2007 г.(наименование органа или организации)

И.о. Начальника ОТИОН

(полное наименование должности)

Исп.: Фроловцева А.С.

Рук.гр.: Варенцова И.С.



Варенцова И.С.

(инициалы, фамилия)

здания

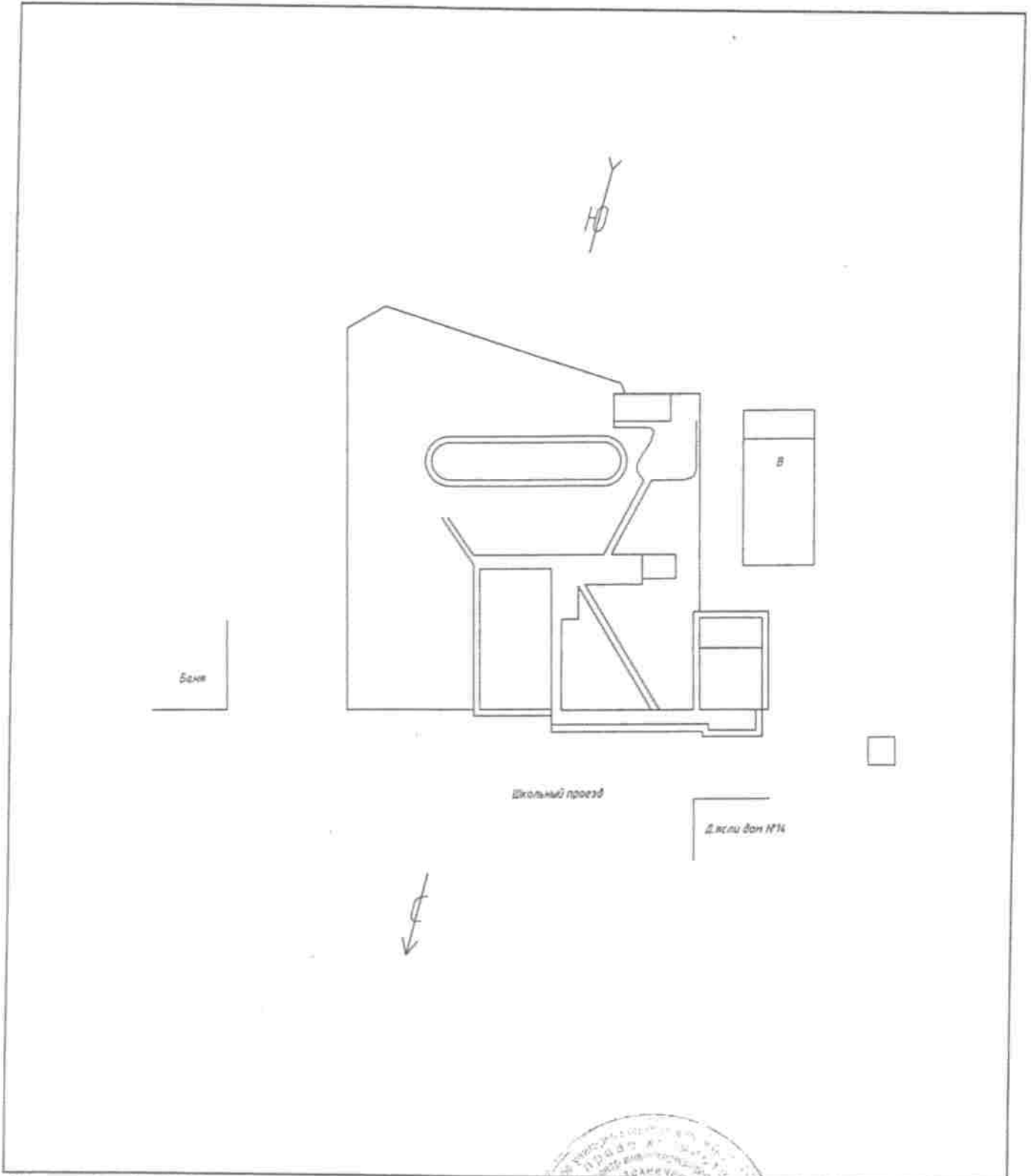
(вид объекта недвижимого имущества)

Лист № 2 всего листов 2

Кадастровый номер \_\_\_\_\_

Инвентарный номер (ранее присвоенный учетный номер) 17:401:002:0001266ю0

1. Ситуационный план объекта недвижимого имущества



Масштаб 1: 1000

И.о. Начальника ОТИОН  
(полное наименование должности)



Варенцова И.С.  
(инициалы, фамилия)

9. ПОЭТАЖНЫЕ ПЛАНЫ

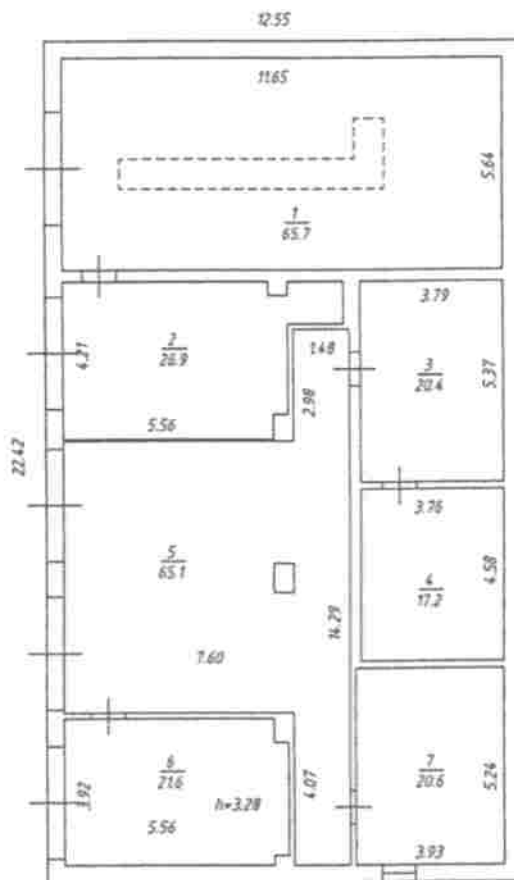
Литера	В
Этаж	
1	

*Разрешение на ввод объекта  
в эксплуатацию*

РАЗРЕШЕНИЕ НА ПЕРЕУСТРОЙСТВО  
И (ИЛИ) ПЕРЕПЛАНИРОВКУ  
НЕ ПРЕДЪЯВЛЕНО  
*д. 3, 4, 5, 6*

Подпись \_\_\_\_\_ Ф.И.О. \_\_\_\_\_  
Дата \_\_\_\_\_

лист В  
№ 353



Владимирский филиал ФГУП "Ростехинвентаризация - Федеральное БТИ"

Поэтажный план

Должность	Фамилия И.О.	Подпись	Дата	Адрес: г. Владимир, мкр. Юрьевец, просп. Школьный, д. 5	Лист	1
И.о. Начальника ОТНОН	Варенцова И.С.		10.01.2012		Листов	1
Рук. группы	Варенцова И.С.		10.01.2012		Масштаб	1:200
Техолог-инвент.	Фрадошцева А.С.	<i>[Signature]</i>	10.01.2012			

## 10. ЭКСПЛИКАЦИЯ ПЛОЩАДЕЙ К ПОЭТАЖНЫМ ПЛАНАМ

Двух- этаж.	Номер и наименование помещения				Высота помещений, м	Площадь, кв.м						Примечание
	нежилого помещения, помещений общего пользования		части нежилого помещения (помещения)			Нежилых помещений			Открытые неотделенные планировочные элементы	Помещений общего пользования	Всех помещений здания	
	наименование/ назначение	№	наименование/ назначение	№		Общая	Основная	Вспомогательная				
									7	8	9	
1	2	3	4	5	6	7	8	9	10	11	12	13
В 1-эт.			гараж	1	3.28	65.7	65.7	-	-	-	65.7	
			гараж	2	3.28	26.9	26.9	-	-	-	26.9	
			раздевалка	3	3.28	20.4	-	20.4	-	-	20.4	
			кабинет	4	3.28	17.2	17.2	-	-	-	17.2	
			гараж	5	3.28	65.1	65.1	-	-	-	65.1	
			гараж	6	3.28	21.6	21.6	-	-	-	21.6	
			мастерская	7	3.28	20.6	-	20.6	-	-	20.6	
					Итого:	237.5	196.5	41.0	-	-	237.5	
					Общая площадь помещений всего, по зданию:	237.5	196.5	41.0	-	-	237.5	

# КАДАСТРОВЫЙ ПАСПОРТ помещения

Лист № 1 всего листов 2  
Дата 16.12.2008

Кадастровый номер  
инвентарный номер (ранее присвоенный учетный номер) 17:401:001:007812740:0001:20001

## 1. Описание объекта недвижимого имущества

1.1. Кадастровый номер здания (сооружения), в котором расположено помещение

1.2. Этаж (этажи), на котором расположено помещение полуподвал

1.3. Общая площадь помещения 84,0

1.4. Адрес (местоположение):

Субъект Российской Федерации	Владимирская область	
Район		
Муниципальное образование	тип	город
	наименование	Владимир
Населенный пункт	тип	
	наименование	
Улица (проспект, переулок и т. д.)	тип	улица
	наименование	Карла Маркса
Номер дома	16	
Номер корпуса		
Номер строения		
Литера	А	
Номер помещения	I	
Иное описание местоположения		

1.5. Назначение помещения нежилое

*(жилов, нежилов)*

1.6. Вид помещения в многоквартирном доме

*(комната, квартира)*

1.7. Кадастровый номер квартиры, в которой расположена комната

1.8. Номер помещения на поэтажном плане

1.9. Предыдущие кадастровые (условные) номера объекта недвижимого имущества:

1.10. Примечание:

На переоборудование комнат 5,6,7 - п/подвала разрешение не предъявлено.

1.11. ФГУП "Ростехинвентаризация - Федеральное БТИ" Владимирский Филиал

Свидетельство об аккредитации серия РН-1 № 000364 от 14.12.2007 г.

*(наименование органа или организации)*

Начальник отдела технической  
инвентаризации объектов  
недвижимости  
*(полное наименование должности)*



Г.Н. Дубинина  
*(инициалы, фамилия)*

исп. Баранова М.И.  
рук. Заворотная Н.В.

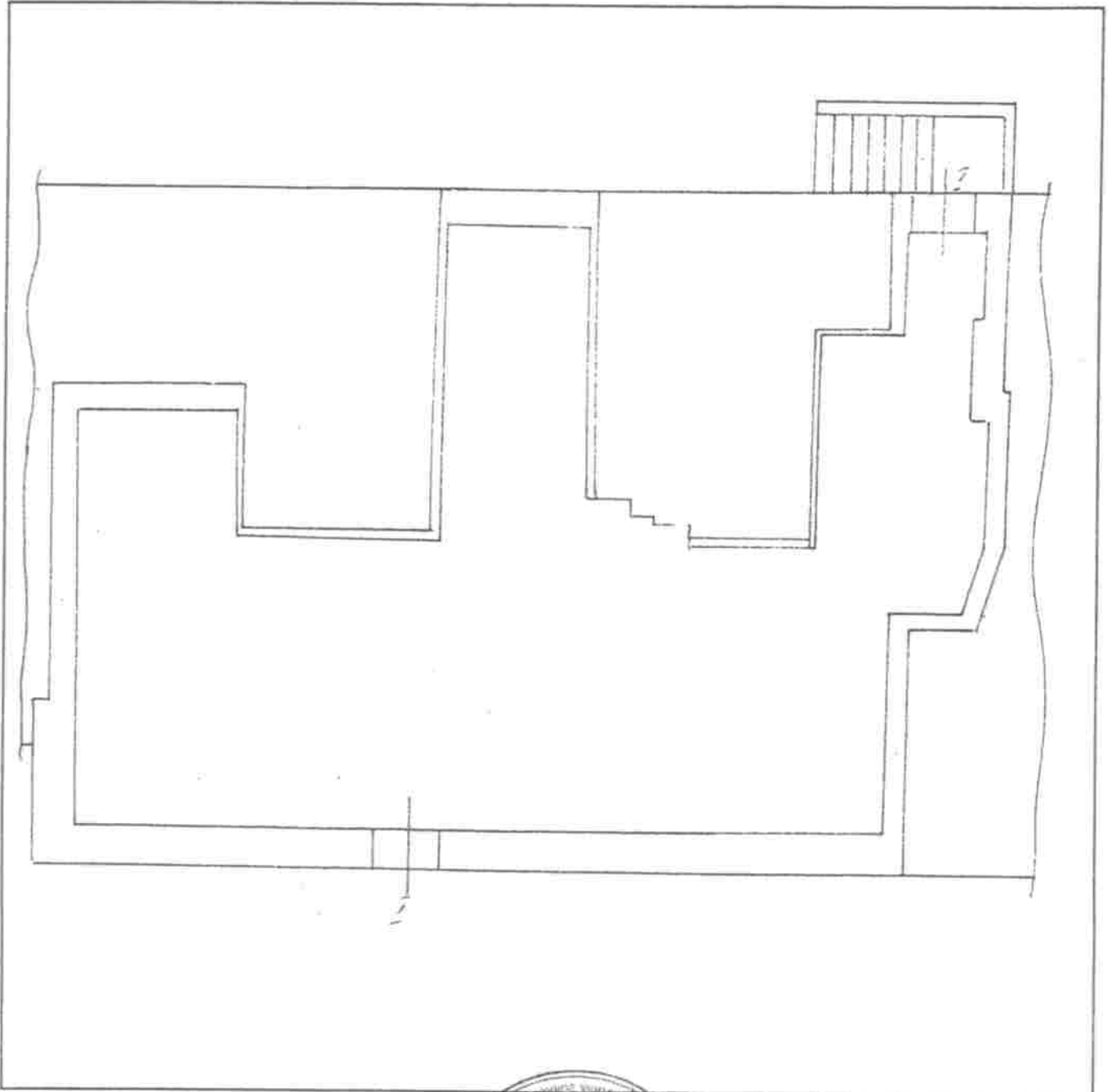
# КАДАСТРОВЫЙ ПАСПОРТ ПОМЕЩЕНИЯ

Лист № 2 всего листов 2  
Дата 16.12.2008

Кадастровый номер  
инвентарный номер (ранее присвоенный учетный номер)

17:401:001:007812740:0001:20001

## 1. План расположения помещения в полуподвальном этаже:



Масштаб 1: 100

Начальник отдела технической  
инвентаризации объектов  
недвижимости  
(полное наименование должности)




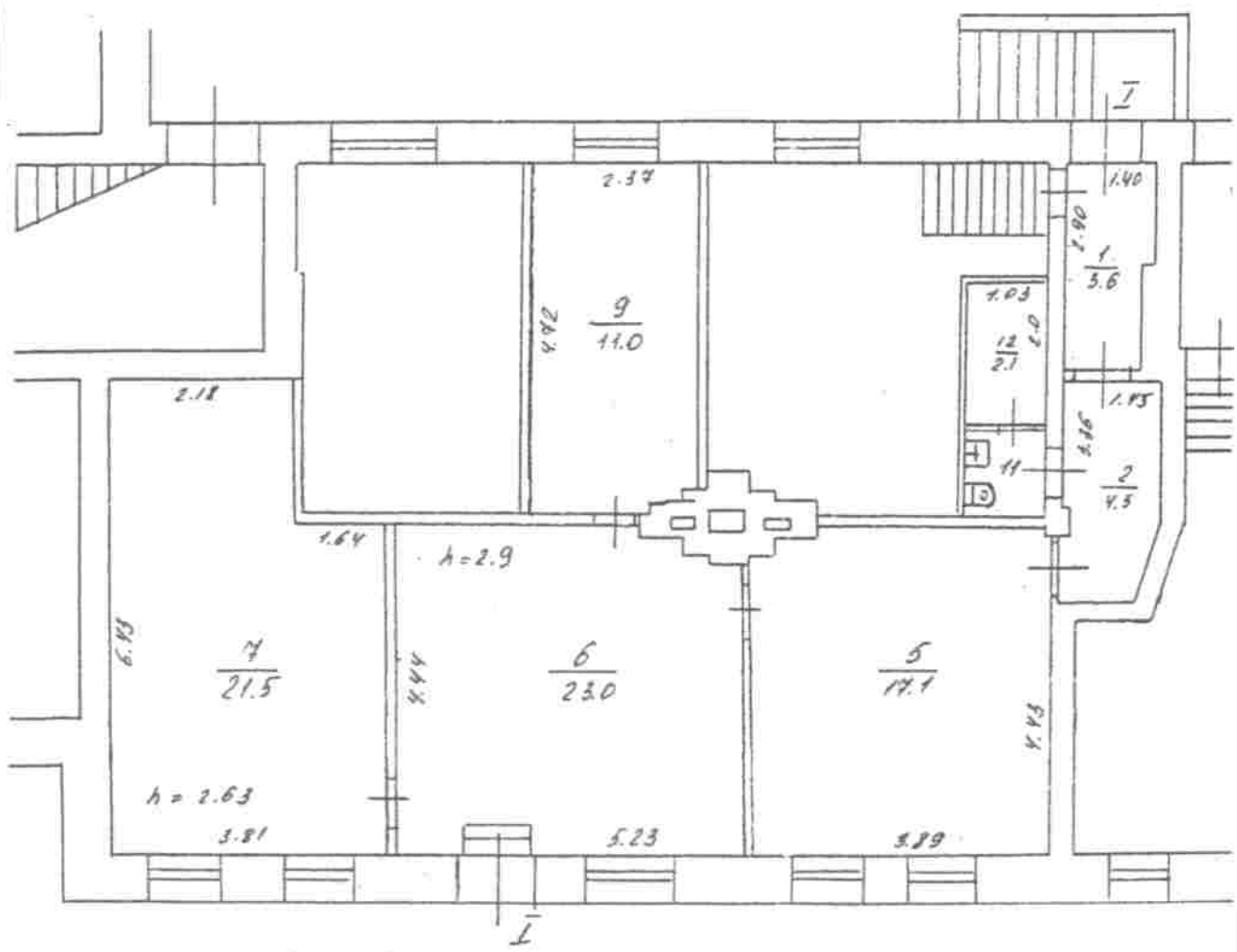
Г.Н.Дубинина  
(инициалы, фамилия)

Позтажний план  
 строения лит. "А"  
 г. Владимир ул. Карла Маркса  
 д. № 16 кв. \_\_\_\_\_ уч. \_\_\_\_\_

**Кония**

План "первого этажа"

На возведение или пересоборудование  
Е.Б.С.  
 (ятера, квартира, комната)  
 разрешение не предъявлено  
 Дата 16/10/08 Подпись Ворожанин



Составлено по данным  
 технической инвентаризации  
 по состоянию на 17.12.2008  
 (число, месяц, год)  
 Исполнитель Ворожанин  
 Руководитель группы Ворожанин

Масштаб 1:100

